

Encyclopédie de

# L'État du Monde

Guide d'utilisation



# Encyclopédie de l'État du Monde

## Guide d'utilisation


### TABLE DES MATIÈRES

Ouverture d'une session.....	2	Tous les pays du monde.....	6
Écran principal.....	2	Histoire du XXe siècle.....	8
Recherche simple.....	3	Statistiques.....	10
Recherche avancée.....	3		
Le Monde aujourd'hui.....	4		

## OUVERTURE D'UNE SESSION



Pour effectuer des recherches dans *L'encyclopédie de l'État du Monde*, il faut utiliser un ordinateur branché au réseau informatique du Collège de Maisonneuve et un navigateur internet (Internet Explorer, Firefox ou Safari).

- *L'encyclopédie de l'État du Monde* est une encyclopédie historique, économique et géopolitique articulée autour de quatre modules (Le Monde aujourd'hui, Tous les pays du monde, Histoire du XXe siècle et Statistiques).
- On accède à *L'encyclopédie de l'État du Monde* à partir de la page d'accueil de la bibliothèque.
- On clique sur le logo 
- L'accès peut également se faire en passant par la section BASES DE DONNÉES du site de la bibliothèque.

## ÉCRAN PRINCIPAL

L'écran principal s'ouvre sur un ensemble de cadres. En plus de la recherche simple et de la recherche avancée, on y retrouve les quatre modules de *L'encyclopédie de l'État du Monde*.






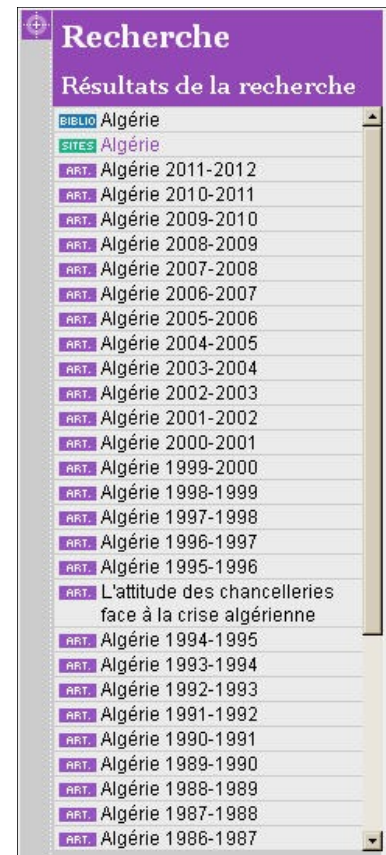
## RECHERCHE SIMPLE

On utilise la boîte de saisie pour entrer le ou les termes de sa requête. On clique sur Ok.



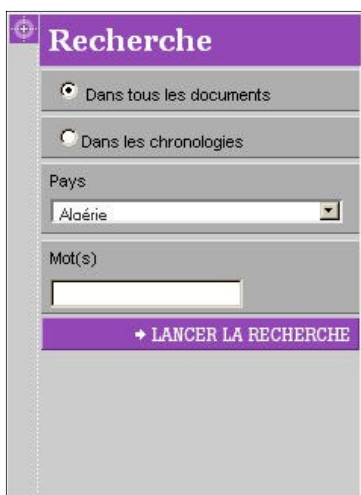
On veut de l'information sur l'Algérie. La base de données nous retourne les résultats suivants.

 BIBLIO fait référence à une bibliographie sur le pays.  
SITES renvoie à une webographie sur le pays.  
ART. est un article sur le pays recherché.



## RECHERCHE AVANCÉE

En recherche avancée, on peut sélectionner un pays dans une liste déroulante et ajouter, au besoin, un terme de recherche dans la boîte de saisie.

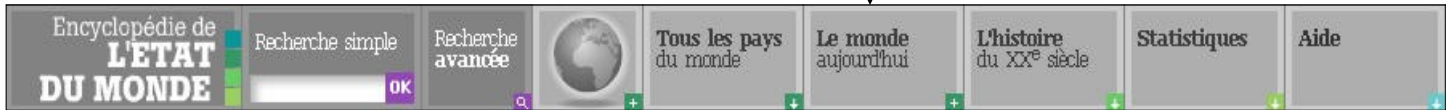


Sélectionner un pays sans inscrire un terme de recherche supplémentaire nous renvoie aux mêmes résultats qu'en recherche simple. Si on ajoute *colonisation* dans notre recherche sur l'Algérie, les résultats obtenus sont légèrement différents.



# LE MONDE AUJOURD'HUI

*Le Monde aujourd'hui* est le premier des quatre modules de l'encyclopédie. C'est « cinquante grands enjeux internationaux, une synthèse très pédagogique, un ensemble cohérent d'articles, une bibliographie et une sélection de sites Internet ». Pour avoir accès à ce module, on peut cliquer sur la bande horizontale en haut de la page...



...ou cliquer sur la section appropriée. Les deux façons donnent accès à la même information.





## SOCIÉTÉS

Cette section traite de l'aspect social de notre monde. Elle est divisée en treize catégories et toutes comportent un ou des articles pertinents sur notre environnement et notre espace de vie.





# GÉOPOLITIQUE

Dix-neuf points composent cette deuxième partie. Ils font tous référence aux relations internationales, aux conflits mondiaux ou aux organismes non gouvernementaux.

<div>  <b>Le monde aujourd'hui</b> </div> <div> <b>Géopolitique</b> </div> <div> Thèmes </div> <div> Chronologie Conflits et tensions 1987-2012 </div> <div> Chronologie Organisations internationales 1987-2012 </div> <div> Sur Internet </div>	<div> <b>Le monde aujourd'hui</b> </div> <div> <i>La géopolitique rend compte de la complexité de l'état du monde et de l'évolution des relations internationales.</i> </div>	<div>  </div> <div> <ul style="list-style-type: none"> <li>Ordre mondial</li> <li>Sécurité collective</li> <li>Stratégie</li> <li>Coopération Nord-Sud</li> <li>Nouveaux conflits</li> <li>Rôle des Nations unies</li> <li>Union européenne</li> <li>Multilatéralisme et unilatéralisme</li> <li>Ingérence et interventionnisme</li> <li>ONG</li> <li>Justice pénale internationale</li> <li>Migrations internationales</li> <li>Prolifération des armements</li> <li>Terrorisme</li> <li>Mafias</li> <li>Conjoncture : Union européenne</li> <li>Conjoncture : ALENA</li> <li>Conjoncture : organisations sud-américaines</li> <li>Conjoncture : organisations asiatiques</li> </ul> </div>
---	---	---

# ÉCONOMIE

Dans cette partie sur l'économie, les vingt points abordés traitent de la nouvelle économie mondiale et de son influence sur notre monde.

<div>  <b>Le monde aujourd'hui</b> </div> <div> <b>Économie</b> </div> <div> Thèmes </div> <div> Chronologie Économie et sociétés 1987-2012 </div> <div> Sur Internet </div>	<div> <b>Le monde aujourd'hui</b> </div> <div> <i>La mondialisation, les métamorphoses du travail et les changements dans les entreprises dessinent une nouvelle économie mondiale.</i> </div>	<div>  </div> <div> <ul style="list-style-type: none"> <li>État et marchés</li> <li>Capitalisme</li> <li>Système financier international</li> <li>Crise de la dette</li> <li>Commerce international</li> <li>Multinationales</li> <li>Mondialisation économique</li> <li>Globalisation financière</li> <li><b>Nouvelle économie</b></li> <li>Travail et emploi</li> <li>Union monétaire européenne</li> <li>Régionalisation de l'économie</li> <li>Économie du crime</li> <li>Conjoncture de l'économie mondiale</li> <li>Conjoncture des marchés financiers</li> <li>Conjoncture : céréales</li> <li>Conjoncture : énergie et combustibles</li> <li>Conjoncture : mines et métaux</li> <li>Conjoncture : entreprises transnationales</li> <li>Conjoncture : recherche &amp; développement</li> </ul> </div>
--	--	---

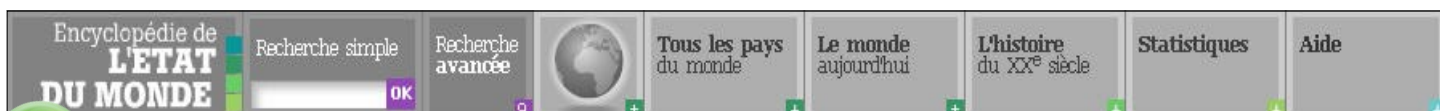
## POLITIQUE

La dernière section du module *Le Monde aujourd'hui* est divisée en onze parties et chacune d'elles traite de politique sous toutes ses formes.



## TOUS LES PAYS DU MONDE

Ce deuxième module traite de « l'histoire de chaque pays au XX<sup>e</sup> siècle ; des bilans annuels détaillés depuis 1980 ; des statistiques, des cartes, des informations institutionnelles, etc. ». Pour accéder à ces données on peut cliquer sur *Tous les pays du monde* sur la barre horizontale en haut de la page.



Une fenêtre déroulante apparaît avec tous les pays répertoriés dans la base de données. On choisit l'Allemagne.





Après avoir choisi son pays, une nouvelle fenêtre s'affiche. On y retrouve des articles, une fiche signalétique, une carte, des statistiques, une bibliographie, une webographie ainsi que des bilans annuels.

Accueil > Tous les pays du monde > Allemagne

## Allemagne

L'ALLEMAGNE AU XX<sup>e</sup> SIÈCLE Télécharger Envoyer par mail

Loïc BATEL  
Rédaction : 2007

Bilans annuels 1980-2012  
2011-2012

- Fiche signalétique
- Carte
- Statistiques
- Bibliographie
- Sur Internet

### La région

- Carte
- Statistiques
- Bibliographie

Entrée dans le <sup>xx</sup><sup>e</sup> siècle sous le double signe de l'occupation napoléonienne et d'un morcellement territorial consacré par la dissolution de l'Empire romain germanique (1806), l'Allemagne offre au seuil du <sup>xx</sup><sup>e</sup> siècle un tout autre visage : celui, tout d'abord, de l'unité, réalisée sous la houlette de la Prusse et de son chancelier Otto von Bismarck (1815-1898). Celui-ci, après avoir éliminé l'Autriche des affaires allemandes par la victoire de Sadowa (1866), a su réunir sous la bannière du nationalisme antifrçais (guerre de 1870) la Confédération de l'Allemagne du Nord, réalisée en 1867, et les quatre États du Sud, restés jusque-là à l'écart de l'unification. Le I<sup>er</sup> Reich est proclamé à Versailles, le 18 janvier 1871. Le roi de Prusse est président héréditaire du nouvel Empire. Doté d'une armée et d'une monnaie communes aux États qui le composent, celui-ci paraît en 1900 une indéniable réussite. Mené depuis la mort de l'éphémère Frédéric III en 1888 par le jeune Guillaume II (1859-1941), le I<sup>er</sup> Reich est en effet devenu un géant politique, soutenu par une croissance démographique sans précédent (41 millions d'habitants en 1871, 65 millions en 1910), autant qu'une puissance économique de premier ordre, dont les banques et l'industrie rayonnent sur le monde.

Des ambitions de Guillaume II au traité de Versailles.

On peut également accéder au module en cliquant sur l'une des régions géographiques de la planisphère (*carte où l'ensemble du globe terrestre est représenté en surface plane*) dans la section appropriée. Celle sous *Le Monde aujourd'hui*.

Tous les pays du monde

## PLANISPHERE

- AFRIQUE
- AMÉRIQUE CENTRALE ET DU SUD
- AMÉRIQUE DU NORD
- ASIE MÉRIDIONALE ET ORIENTALE
- ESPACE POST-SOVIÉTIQUE
- EUROPE
- PROCHE ET MOYEN-ORIENT
- PACIFIQUE SUD

Cette méthode permet de cliquer sur un pays au lieu de le sélectionner dans une liste déroulante mais renvoie aux mêmes informations que dans la partie précédente.

Accueil > Tous les pays du monde > Europe occidentale et médiane

## Europe occidentale et médiane

Carte

Les tendances de la période

- Chronologie Europe occidentale et médiane 1987-2012
- Bibliographie
- Sur Internet

ISLANDE

Océan Atlantique

Mer du Nord

ROYAUME-UNI

IRLANDE

DANEMARK

PAYS BAS

BELGIQUE

FRANCE

PORTUGAL

ESPAGNE

MAROC

ALGERIE

TUNISIE

ANDORRE

MONACO

ST-MARIN

VATICAN

ITALIE

MALTE

CHYPRE

SYRIE

GEORGIE

TURQUIE

ROUMANIE

BULGARIE

UKRAINE

MOLDAVIE

BIÉLORUSSIE

POLOGNE

REP. TCHÈQUE

SLOV. SLOVAQUIE

HON. HONGRIE

CRO. CROATIE

BOSNIE-HERZÉGOVINE

AUT. AUTRICHE

ALB. ALBANIE

RUSSIE

Océan Glacial Arctique

FINLANDE

SUÈDE

NORVÈGE

ESTONIE

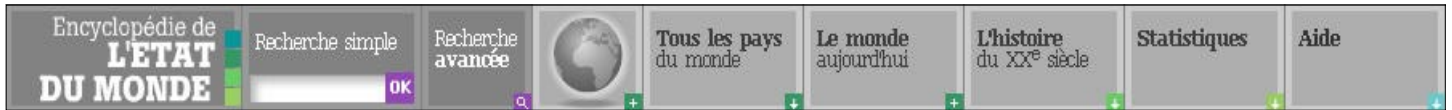
LETTONIE

LITUANIE


1 000 km

# HISTOIRE DU XXe SIÈCLE

Ce troisième module intitulé *Histoire du XXe siècle* trace un « parcours du XXe siècle en huit séquences historiques, comporte dix-huit grands dossiers thématiques, près de 1500 notices encyclopédiques et une chronologie très détaillée ». Pour accéder à ce module on peut cliquer sur la barre horizontale en haut de la page...



...ou cliquer sur la section appropriée. Les deux façons donnent accès à la même information.



## CHRONOLOGIE MONDIALE

Sous forme de chronologie, cette partie dresse une liste d'événements mondiaux d'importance survenus entre 1880 et 2005.

		- 1880 -
9 juin.	Tahiti. Annexion de Tahiti (sous protectorat depuis 1843) par la France.	
Septembre.	Congo. Établissement d'un protectorat français sur l'actuel Congo-Brazzaville.	
Décembre.	Transvaal. Soulèvement des Boers, qui chassent les Britanniques du Transvaal (actuelle Afrique du Sud).	
		- 1881 -
13 mars.	Russie. Assassinat du tsar Alexandre II par le groupe populiste Narodnaia Volia (La Volonté du peuple).	
12 mai.	Traité du Bardo. Établissement d'un protectorat français sur la Tunisie par le traité du Bardo.	
Septembre.	Annam. Début de la guerre franco-chinoise pour le contrôle de l'Annam (Vietnam).	



# SÉQUENCES HISTORIQUES

Divisée en huit grandes séquences, cette section fait une synthèse d'événements historiques survenus dans le monde contemporain de 1880 à 2003.



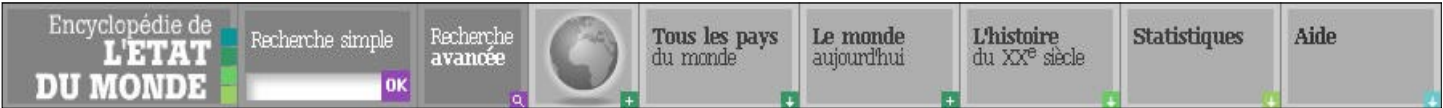
## GRANDS DOSSIERS

Regroupés sous dix-huit grands thèmes, ces dossiers comportent toute une série d'articles sur la science politique, l'histoire et la sociologie. L'exemple choisi : les fascismes.




# STATISTIQUES

Le dernier module, le plus imposant, foisonne de statistiques diverses. Il peut être accessible à partir de la barre horizontale en haut de la page...



...ou à partir de la dernière section, intitulée *Statistiques*. Les deux façons donnent accès à la même information.



## PAYS ET RÉGIONS DU MONDE

À partir d'une liste déroulante de pays ou de régions, ces deux sections donnent des statistiques diverses. Exemple : la Norvège.

		DANEMARK	FINLANDE	GROENLAND	ISLANDE	NORVÈGE	SUÈDE
DÉMOGRAPHIE							
Population	(millier)	5 550	5 365	57	320	4 883	9 380
Densité	(hab./km²)	128,8	15,9	0,0	3,1	12,7	20,8
Croissance annuelle	(%)	0,5	0,5	0,0	1,5	1,1	0,8
Indice de fécondité (ISF)	(enf./femme)	1,85	1,84	2,13**	2,10	1,92	1,90
Mortalité infantile	(‰)	4,0	2,8	10,1**	2,1	3,0	2,6
Espérance de vie	(année)	78,3	79,3	71,0**	81,3	80,5	80,9
Population urbaine	(%)	86,9	83,7	84,7	93,7	79,4	85,2
INDICATEURS SOCIOCULTURELS							
Développement humain (IDH)		0,895	0,882	..	0,898	0,943	0,904
Nombre de médecins	(% hab.)	3,42*	2,91*	..	3,73*	4,16*	3,77*
Analphabétisme (femmes)	(%)	1,0*	..	..	1,0*	..	1,0*
Espérance de scolarisation	(année)	16,8*	16,9*	..	18,3*	17,5*	16,0*
Scolarisation 2 <sup>e</sup> degré	(%)	117,4*	107,5*	..	107,2*	111,0*	99,2*
Scolarisation 3 <sup>e</sup> degré	(%)	74,4*	93,7*	..	74,1*	74,4*	73,8*
Accès à Internet	(% hab.)	890	886	902	978	972	929
Livres publiés	(titre)	13 402*	13 656*	..	1 674**	..	34 320**
ARMÉES (EFFECTIFS)							
Armée de terre	(millier)	9,93*	16*	..	..*	8,9*	6,72*
Marine	(millier)	2,88	3,5	..	..	3,9	2,80
Aviation	(millier)	3,36	2,6	..	..	3,65	3,07
ÉCONOMIE							
PIB total (PPA)	(million \$)	206 586	195 723	2 133*	12 409	265 911	381 719
Croissance annuelle (dix ans)	(%)	0,6	1,8	..	2,2	1,5	2,1
Croissance annuelle (année)	(%)	1,1	2,9	3,0*	3,1	1,7	4,0
PIB par habitant (PPA)	(\$)	37 152	36 236	37 400**	38 061	53 471	40 394

# GRANDS INDICATEURS ÉCONOMIQUES

Cette section regroupe quatorze tableaux sur les *Grands indicateurs économiques*. Exemple : le poids géopolitique des grands pays et régions.

**Grands indicateurs économiques**

- ▣ Poids géopolitique des grands pays et régions
- ▣ Production mondiale par groupe de pays
- ▣ Pays avancés
- ▣ Pays émergents et en développement
- ▣ Pays en transition
- ▣ Part du PIB mondial
- ▣ Dette extérieure totale
- ▣ Produit intérieur brut par habitant
- ▣ Production industrielle
- ▣ Emploi
- ▣ Taux de chômage
- ▣ Exportations mondiales
- ▣ Commerce mondial de marchandises
- ▣ Commerce mondial de services

**Tableau 1**  
Poids géopolitique des grands pays et régions

[Télécharger - Format CSV](#)

	% de la population mondiale	% du PIB mondial	% du total des exportations mondiales de biens et services
<b>Monde</b>	<b>100,0</b>	<b>100</b>	<b>100</b>
<b>Économies avancées (34 pays)</b>	<b>15,0</b>	<b>51,1</b>	<b>62,4</b>
États-Unis	4,5	19,1	9,3
Japon	1,9	5,6	4,4
Canada	0,5	1,8	2,4
Royaume-Uni	0,9	2,9	3,4
Zone euro (16 pays)	4,8	14,2	25,9
Allemagne	1,2	3,9	7,8
France	0,9	2,8	3,4
Italie	0,9	2,3	2,9
Espagne	0,7	1,8	2
<b>Économies émergentes et en développement (150 pays)</b>	<b>85,0</b>	<b>48,9</b>	<b>37,6</b>
Europe centrale et de l'Est (14 pays)	2,6	3,5	3,4
Communauté d'États indépendants (13 pays)	4,1	4,3	4,0
Russie	2,1	3,0	2,6
Asie en développement (27 pays)	52,3	25,1	16
Chine	19,7	14,3	9,4
Inde	17,8	5,7	2
Moyen-Orient et Afrique du Nord (20 pays)	6,0	4,9	6,5
Afrique subsaharienne (44 pays)	11,7	2,5	2,1
Amérique latine (32 pays)	8,3	8,7	5,5
Brésil	2,8	2,9	1,3
Mexique	1,6	2,1	1,7

## INDICE DE DÉVELOPPEMENT HUMAIN

Dans ce tableau, on retrouve des statistiques sur l'Indice de développement humain (IDH). Cet indice est calculé à partir de l'espérance de vie, du niveau d'instruction et du revenu national brut par habitant.

**IDH**

- ▣ Définition de l'IDH

**Indice de développement humain (IDH)**

[Télécharger - Format CSV](#)

	Indice de développement humain	Espérance de vie à la naissance (années)	Durée moyenne de scolarisation (années)	Durée attendue de scolarisation (années)	Revenu national brut (RNB) par habitant <sup>1</sup>
	2011	2011	2011 <sup>1</sup>	2011 <sup>1</sup>	2011
<b>Développement humain très élevé</b>	<b>0,889</b>	<b>80,0</b>	<b>11,3</b>	<b>15,9</b>	<b>33 352</b>
1 Norvège	0,943	81,1	12,6	17,3	47 557
2 Australie	0,929	81,9	12,0	18,0	34 431
3 Pays-Bas	0,910	80,7	11,6	16,8	36 402
4 États-Unis	0,910	78,5	12,4	16,0	43 017
5 Nouvelle-Zélande	0,908	80,7	12,5	18,0	23 737
6 Canada	0,908	81,0	12,1	16,0	35 166
7 Irlande	0,908	80,6	11,6	18,0	29 322
8 Liechtenstein	0,905	79,6	10,3	14,7	83 717
9 Allemagne	0,905	80,4	12,2	15,9	34 854
10 Suède	0,904	81,4	11,7	15,7	35 837



# PRODUIT INTÉRIEUR BRUT À PARITÉ DE POUVOIR D'ACHAT

Ce tableau compare le niveau de richesse des différents pays. Le PIB-PPA est obtenu en « multipliant le produit annuel calculé aux prix nationaux par un *taux de change fictif* qui égalise le prix d'un panier identique de marchandises dans chaque pays ».

PIB-PPA		Produit intérieur brut à parité de pouvoir d'achat (PIB-PPA)						
Définition du PIB-PPA		Télécharger - Format CSV						
		PIB par habitant (2011, en dollars)		Part dans le total mondial	Taux de croissance annuel			Taux d'investissement
		à parité de pouvoir d'achat	aux taux de change courants		1990-2000	2000-2010	2011	
				2011 (en %)				2009-2011 (en % du PIB)
1	Qatar	102 943	98 329	0,2	6,9	12,9	18,8	30,7
2	Luxembourg	80 119	113 533	0,05	5,0	2,7	1,0	19,0
3	Singapour	59 711	49 271	0,4	7,1	5,6	4,9	23,4
4	Norvège	53 471	97 255	0,3	3,7	1,5	1,7	22,6
5	Brunéi	49 384	36 584	0,03	2,2	1,4	1,9	16,0
6	Hong Kong	49 137	34 049	0,4	3,9	4	5,0	22,5
7	États-Unis	48 387	48 387	19,1	3,4	1,6	1,7	15,5
8	Émirats arabes unis	48 158	67 008	0,3	4,9	5,3	4,9	23,9
9	Suisse	43 370	81 161	0,4	1,1	1,7	1,9	19,4
10	Pays-Bas	42 183	50 355	0,9	3,2	1,4	1,3	18,7
11	Autriche	41 822	49 809	0,4	2,6	1,5	3,1	22,2
12	Koweït	41 691	47 982	0,2	3,2	5,4	8,2	18,3
13	Canada	40 541	50 436	1,8	2,9	1,9	2,5	22,0
14	Suède	40 394	56 956	0,5	2,1	2,1	4,0	18,2
15	Australie	40 234	65 477	1,2	3,4	3,1	2,0	27,1

## POPULATION

Dix tableaux de statistiques diverses sur la population mondiale. Tous les tableaux sont divisés par continent sauf le dernier qui est par pays.

Population		Population mondiale						
Population mondiale Taux de croissance de la population Indice synthétique de fécondité Mortalité infantile Espérance de vie Taux brut de natalité Taux brut de mortalité Taux d'accroissement naturel Mortalité des enfants de moins de 5 ans La population du monde par pays, régions et continents		Télécharger - Format CSV						
		1970	1980	1990	2000	2010	2025 <sup>+</sup>	
Monde (en millions)		3 696	4 453	5 306	6 122	6 896	8 003	
Afrique (%)		10,0	10,8	12,0	13,2	14,8	17,7	
Amérique latine (%)		7,7	8,1	8,3	8,5	8,6	8,5	
Amérique du Nord* (%)		6,3	5,7	5,3	5,1	5,0	4,9	
Asie* (%)		57,8	59,2	60,3	60,7	60,4	59,1	
Europe* (%)		17,7	15,6	13,6	11,9	10,7	9,3	
Océanie (%)		0,5	0,5	0,5	0,5	0,5	0,6	
Pays développés (%)		27,2	24,3	21,6	19,4	17,9	16,1	
Pays en développement (%)		72,8	75,7	78,4	80,6	82,1	83,9	

Source : Division de la population du Secrétariat de l'ONU, *World Population Prospects : The 2010 Revision*.

# MATIÈRES PREMIÈRES

Cette dernière section regroupe des statistiques sur les matières premières. Les tableaux sont divisés en trois grandes catégories : céréales, mines et métaux, et énergie et combustibles.

Matières premières

Céréales

Céréales (production)

Céréales (exportations)

Céréales (importations)

Blé

Maïs

Millet et sorgho

Riz (paddy)

Mines et métaux

Acier

Aluminium

Antimoine

Argent

Bauxite

Cadmium

Énergie et combustibles

Consommation d'énergie primaire dans le monde

Consommation d'énergie primaire dans le monde en %

Électricité

Énergie hydraulique

Énergie nucléaire

Pétrole brut

Gaz naturel

Charbon et lignite

Céréales (production)\*

Télécharger - Format CSV

	Millions de tonnes	% du total
Chine	497,6	20,5
États-Unis	401,7	16,5
Inde	234,9	9,7
Indonésie	84,8	3,5
Brésil	75,7	3,1
<b>Total 5 pays</b>	<b>1 294,7</b>	<b>53,2</b>
France	65,7	2,7
Russie	59,6	2,4
Bangladesh	51,2	2,1
Argentine	46,2	1,9
Canada	45,4	1,9
Vietnam	44,6	1,8
Allemagne	44,4	1,8
Ukraine	38,7	1,6
Thaïlande	36,3	1,5
Mexique	34,9	1,4
<b>Total monde</b>	<b>2 432,8</b>	<b>100,0</b>

Source : Faostat.



Bibliothèque Gabriel-Allard, Collège de Maisonneuve,  
27 juin 2013

Rédaction et mise en page

*Sylvain White*  
Technicien en Documentation